













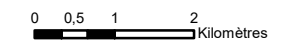


Secteur Tourilli

Zone 23
Superficie : 105,3 km²

-  Infrastructures
-  Zone de chasse
- Réseau routier**
 -  Réseau routier
 -  Route tertiaire
 -  Chemin forestier
 -  Courbe de niveau
 -  Cours d'eau
- Couvert forestier**
 -  Coupe récente -10 ans
 -  régénération 10-30 ans
 -  Lacs et rivières
 -  Ligne d'hydro
 -  Tourbière
 -  Aulnaie
 -  Parc de la Jacques-Cartier




1:95 000

Métadonnées
 Projection Transverse Mercator modifiée (MTM)
 Système de référence nord-américain de 1983
 (Nad 83); Zone 7

Données
 Base de données topographiques et administrative
 du Québec (BDTA) à l'échelle de 1/250 000

Réalisation
 Nation huronne-wendat, Bureau du Nionwentsio
 Octobre 2022



NATION
 huronne-wendat



Bureau du
 Nionwentsio