


Secteur Tourilli

Zone 20
Superficie : 107 km²


 Infrastructures

 Zone de chasse

Réseau routier

 Réseau routier


 Route tertiaire

 Chemin forestier

 Courbe de niveau

 Cours d'eau

Couvert forestier


 Coupe récente -10 ans


 régénération 10-30 ans

 Lacs et rivières

 Ligne d'hydro

 Tourbière

 Aulnaie

 Parc de la Jacques-Cartier

0 0,5 1 2 Kilomètres

1:77 000

Métadonnées

Projection Transverse Mercator modifiée (MTM)
Système de référence nord-américain de 1983
(Nad 83); Zone 7

Données

Base de données topographiques et administrative
du Québec (BDTA) à l'échelle de 1/250 000

Réalisation

Nation huronne-wendat, Bureau du Nionwentsio
Octobre 2022



NATION
huronne-wendat



Bureau du
Nionwentsio

